## STATO DI PROGETTO - PLANIMETRIA GENERALE - tratto Via De Gasperis
SCALA 1:500

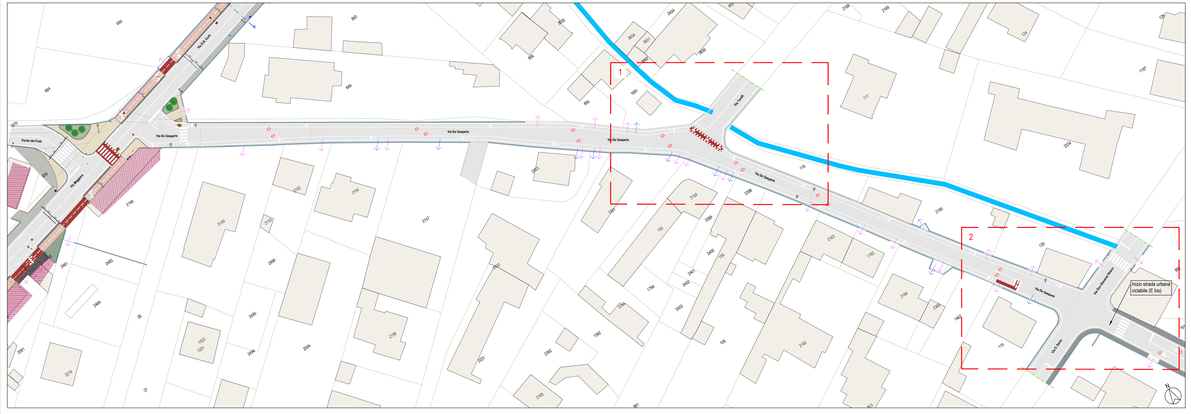


## STATO DI PROGETTO - DETTAGLIO 1
**Incrocio Via De Gasperis - Via Torelli**
SCALA 1:200

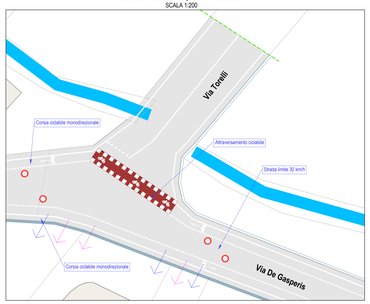


## STATO DI PROGETTO - DETTAGLIO 2
**Incrocio Via De Gasperis - Via D.G. Bosco - Viale Dante - Via d. Savio**
SCALA 1:200

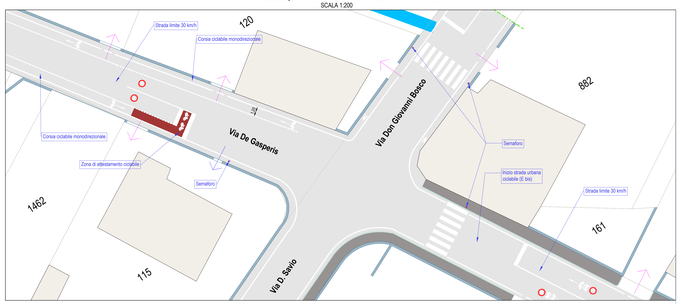


## STATO DI PROGETTO - PLANIMETRIA GENERALE - tratto Viale Dante
SCALA 1:500

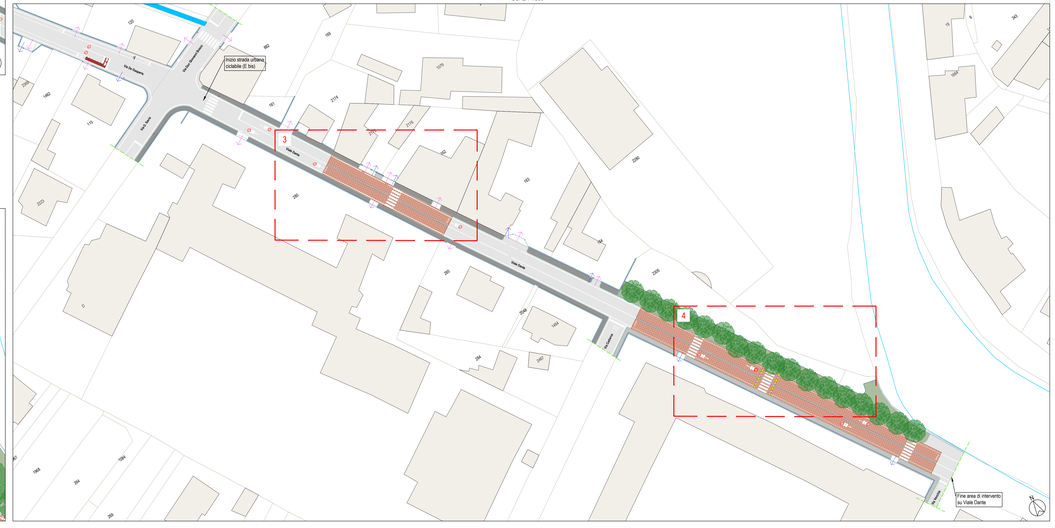


## STATO DI PROGETTO - DETTAGLIO 3
**Viale Dante - corrispondenza accesso scolastico Collegio Don Bosco**
SCALA 1:200

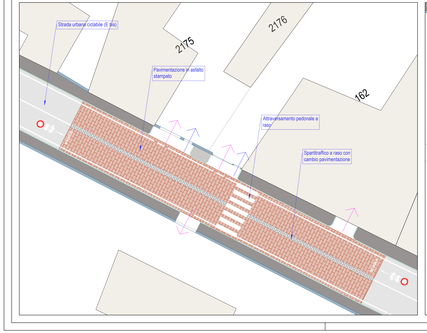


## STATO DI PROGETTO - DETTAGLIO 4
**Viale Dante - corrispondenza I.C. Statale di Borgomanero**
SCALA 1:200

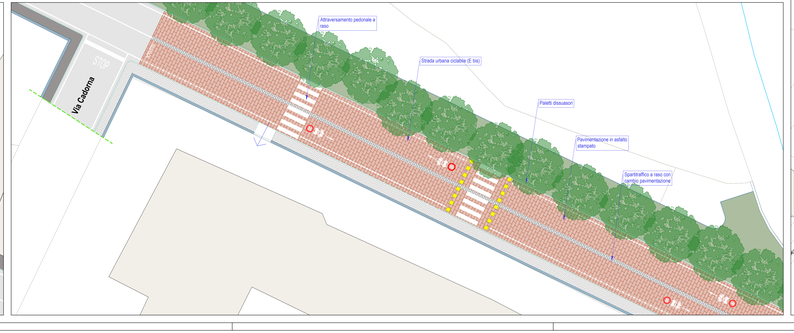


**LEGENDA**

- Limite area di intervento
- Segone fabbricati da rilievo
- Segone fabbricati da mappa catastale
- Carreggiata stradale (corsie e banchine)
- Pavimentazione stenata
- Pavimentazione in conglomerato bituminoso (margine laterale e accesso privati)
- Cordolo marciapiede esistente
- Pavimentazione marciapiede esistente (conglomerato bituminoso)
- Pavimentazione marciapiede esistente (elementi autobloccanti)
- Cordolo pista ciclabile esistente
- Pavimentazione pista ciclopedonale esistente (conglomerato bituminoso)
- Pavimentazione accesso privati esistente
- Recinzione esistente
- Recinzione in progetto
- Cordolo esistente
- Muro esistente
- Area verde (esistente)
- Accesso carraio
- Accesso pedonale
- Cordolo pista ciclabile - dimensione 100x50x30 cm (*in progetto*)
- Pavimentazione pista ciclopedonale in calcestruzzo drenante (*in progetto*)
- Pavimentazione area pedonale o raso in autobloccanti - colorazione chiara (*in progetto*)
- Area verde - aiuole (*in progetto*)
- Limite terreno (cunette)
- Tubazione raccolta acque
- Chiusini
- Saracinesca
- Idrante sottosuolo
- Cadlbox stradale esistente
- Cadlbox stradale in progetto
- Grigliа
- Tubazione gas
- Cassetta fibra - TELECOM
- Cassetta ENEL
- Palo ENEL
- Palo ENEL in cemento con apparecchio luminoso - Illuminazione pubblica (esistente)
- Palo conico in acciaio con apparecchio luminoso - Illuminazione pubblica (esistente)
- Alpianeschio luminoso ancorato al fabbricato - Illuminazione pubblica (esistente)
- Palo conico in acciaio con apparecchio luminoso - Illuminazione pubblica (*in progetto*)
- Palo impianto semaforico esistente
- Palo illuminazione e segnalatica attraversamento pedonale (*in progetto*)
- Segnaletica stradale verticale esistente
- Segnaletica stradale orizzontale
- Dissuasori - cippi

# COMUNE DI BORGOMANERO

PROVINCIA DI NOVARA
REGIONE PIEMONTE

TITOLO COMMESSA

**REALIZZAZIONE E COMPLETAMENTO DELL'ITINERARIO CICLOPEDONALE LUNGO VIA MAGGIORA, VIA G.B. CURTI, VIA DE GASPERIS E VIALE DANTE**

| FASE | DATA REV. 0 |
|---|---|
| **DOCUMENTO DI FATTIBILITÀ DELLE ALTERNATIVE PROGETTUALI (DOCFAP)** ***art. 2 dell'Allegato I.7 - D.Lgs. 36/2023*** | **LUGLIO 2026** |

TITOLO ELABORATO

**STATO DI PROGETTO**
**ALTERNATIVA PROGETTUALE N. 1**
**PLANIMETRIA GENERALE E DETTAGLI INTERSEZIONI (VIA DE GASPERIS - VIALE DANTE)**

| SCALA | FORMATO FILE | N. ELABORATO |
|---|---|---|
| **1:500 - 1:200** | ***.DWG** | **G_PRG_2** |

NOME FILE
g_prg_2 - stato di progetto - alternativa progettuale n. 1
planimetria generale e dettagli intersezioni (Via De Gasperis - Viale Dante)

ELENCO REVISIONI

| N. | DATA | MODIFICHE |
|---|---|---|
| 1 | __/__/____ | |
| 2 | __/__/____ | |
| 3 | __/__/____ | |


PROGETTISTA
**Ing. Andrea Salvioni**
Via Milano n. 58
28041 Arona (NO)
andreasalvioni@gmail.com
andrea.salvioni@ingpec.eu
348.7758429

RESPONSABILE UNICO DEL PROGETTO (RUP)
**Ing. Paola Benevolo**
Corso Cavour n. 16
28021 Borgomanero (NO)
segreteria.tecnico@comune.borgomanero.no.it
protocollo@pec.comune.borgomanero.no.it
0322.837731