STATO DI PROGETTO - PLANIMETRIA GENERALE
SCALA 1:500

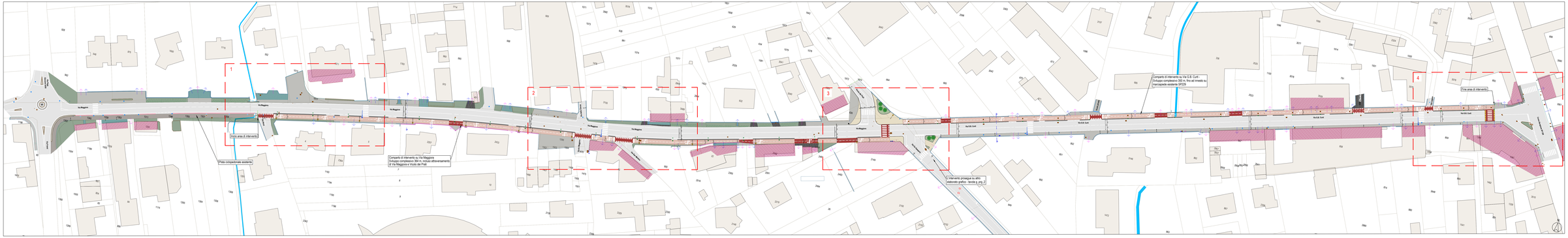

LEGENDA

- Limite area di intervento
- Sagome fabbricati da rilievo
- Sagome fabbricati da mappa catastale
- Carreggiata stradale (corsia e banchina)
- Pavimentazione diversa
- Pavimentazione in conglomerato bituminoso (margine laterale e accesso privati)
- Cordolo marciapiede esistente
- Pavimentazione marciapiede esistente (conglomerato bituminoso)
- Pavimentazione marciapiede esistente (elementi autobloccanti)
- Corsia pista ciclabile esistente
- Pavimentazione pista ciclopedonale esistente (conglomerato bituminoso)
- Pavimentazione accesso privati esistente
- Recinzione esistente
- Recinzione in progetto
- Cordolo esistente
- Muro esistente
- Aree verde (esistente)
- Accesso carraio
- Accesso pedonale
- Cordolo pista ciclabile - dimensione 100x50x50 cm **(in progetto)**
- Pavimentazione bituminosa - colorazione rosso mattone **(in progetto)**
- Pavimentazione aree pedonali e raso in autobloccanti - colorazione chiara **(in progetto)**
- Area verde - aiuole **(in progetto)**
- Linea terreno (curatela)
- Tubazione raccolta acque
- Chiusini
- Geosintesi
- Griglia antifoundo
- Caditoia stradale esistente
- Caditoia stradale in progetto
- Grigliato
- Tubazione gas
- Cassetta Rete - TELECOM
- Cassetta ENEL
- Palo ENEL
- Palo ENEL in sostegno con apparecchio luminoso - Illuminazione pubblica (esistente)
- Palo conico in acciaio con apparecchio luminoso - Illuminazione pubblica (esistente)
- Apparecchio luminoso ancorato al fabbricato - Illuminazione pubblica (esistente)
- Palo conico in acciaio con apparecchio luminoso - Illuminazione pubblica **(in progetto)**
- Palo impianto semaforo esistente
- Palo illuminazione e segnaletica attraversamento pedonale **(in progetto)**
- Segnaletica stradale verticale esistente
- Segnaletica stradale orizzontale
- Dissuasori - rapsi

STATO DI PROGETTO - DETTAGLIO INTERSEZIONE 1
Incrocio Via Maggiora - Via Noce
SCALA 1:200

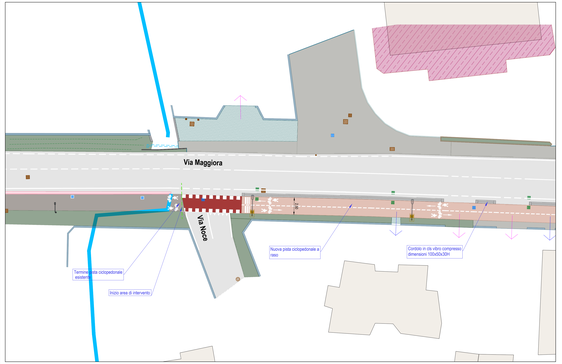

STATO DI PROGETTO - DETTAGLIO INTERSEZIONE 2
Incrocio Via Maggiora - Vicolo Maggiora - Via S. Martino
SCALA 1:200

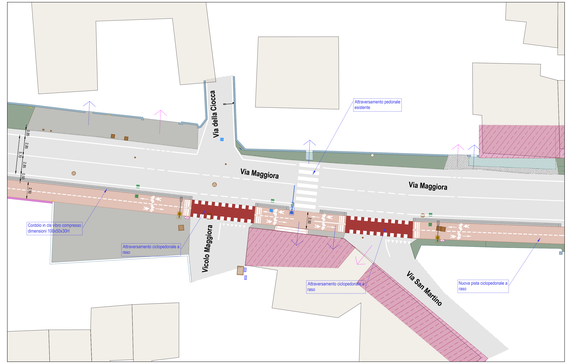

STATO DI PROGETTO - DETTAGLIO INTERSEZIONE 3
Incrocio Via Maggiora/ Via G.B. Curti - Vicolo dei Prati - Via De Gasperis
SCALA 1:200

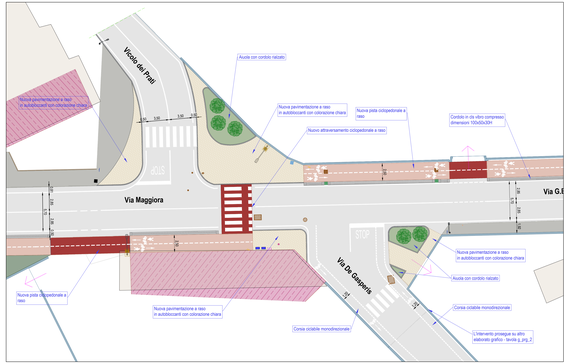

STATO DI PROGETTO - DETTAGLIO INTERSEZIONE 4
Incrocio Via G.B. Curti - C.so Sempione
SCALA 1:200

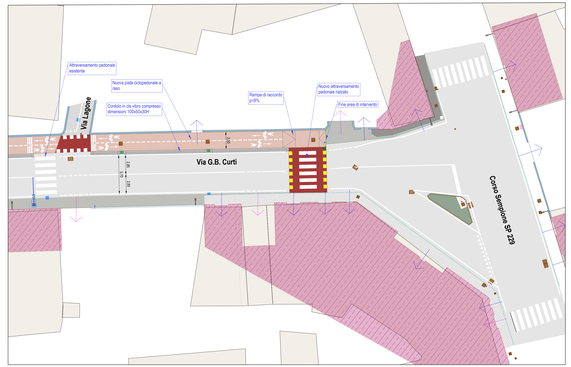

COMUNE DI BORGOMANERO

PROVINCIA DI NOVARA
REGIONE PIEMONTE

TITOLO COMMESSA

REALIZZAZIONE E COMPLETAMENTO DELL'ITINERARIO CICLOPEDONALE LUNGO VIA MAGGIORA, VIA G.B. CURTI, VIA DE GASPERIS E VIALE DANTE

FASE: **DOCUMENTO DI FATTIBILITÀ DELLE ALTERNATIVE PROGETTUALI (DOCFAP)**
art. 2 dell'Allegato I.7 - D.Lgs. 36/2023

DATA REV. 2: **LUGLIO 2026**

TITOLO ELABORATO

STATO DI PROGETTO
ALTERNATIVA PROGETTUALE N. 1
PLANIMETRIA GENERALE E DETTAGLI INTERSEZIONI (VIA G.B. CURTI - VIA MAGGIORA)

SCALA: **1:500 - 1:200**

FORMATO FILE: ***.DWG**

N. ELABORATO: **G_PRG_1**

NOME FILE: g_prg_1 - stato di progetto - alternativa progettuale n. 1
planimetria generale e dettagli intersezioni (Via G.B. Curti e Via Maggiora)

ELENCO REVISIONI

N.	DATA	MODIFICHE
1	__/__/____	
2	__/__/____	
3	__/__/____	

PROGETTISTA

Ing. Andrea Salvioni
Via Milano n. 58
28041 Arona (NO)
andreasalvioni@gmail.com
andrea.salvioni@ingpec.eu
348.7758429

RESPONSABILE UNICO DEL PROGETTO (RUP)

Ing. Paola Benevolo
Corso Cavour n. 16
28021 Borgomanero (NO)
segreteria.tecnica@comune.borgomanero.no.it
protocollo@pec.comune.borgomanero.no.it
0322.837731